
504.00
503.00
502.00
501.00
500.00
499.00
498.00
497.00
496.00
495.00
494.00
493.00
492.00
491.00
490.00
489.00
488.66
POZIOM ODNIESIENIA
W1
L: 2.179m
R: 1000.000m
T: 0.001m
D: 1.089m
W2
L: 5.111m
R: 300.791m
T: 0.011m
D: 2.556m
W3
L: 2.811m
R: 144.187m
T: 0.007m
D: -1.406m
W4
L: 0.941m
R: 1000.000m
T: 0.000m
D: 0.471m
W5
L: 0.076m
R: 1000.000m
T: 0.000m
D: 0.038m
W6
L: 8.170m
R: 1000.000m
T: 0.008m
D: 4.085m
W7
L: 5.280m
R: 1000.000m
T: 0.003m
D: 2.640m
Km=0+204.93
Rz=488.90m
Km=0+214.61
Rz=488.99m
Km=0+282.45
Rz=488.67m
0.52%
0.30%
1.40%
0.55%
0.46%
0.45%
0.37%
Rzędne niwelety
489.18
489.13
489.08
489.03
488.98
488.94
488.91
488.94
488.96
488.91
488.85
488.81
488.76
488.72
488.67
488.69
488.73
488.80
Rzędne istniejące
489.18
489.13
489.07
489.02
488.99
488.94
488.91
488.94
488.96
488.91
488.85
488.83
488.72
488.72
488.67
488.69
488.73
488.80
Różnice rzędnych
0.00
0.01
0.01
0.01
-0.01
0.00
0.00
0.00
0.00
0.00
0.00
-0.02
0.05
0.00
0.00
0.00
0.00
0.00
Elementy niwelety
L=39.37m
i=-0.52%
R=1000.00m
L=2.18m
L=20.48m
i=-0.30%
R=300.79m
L=5.11m
L=3.46m
i=1.40%
R=144.19m
L=2.81m
L=23.69m
i=-0.55%
R=1000.00m
L=0.94m
L=14.24m
i=-0.46%
R=1000.00m
L=0.08m
L=23.59m
i=-0.45%
R=1000.00m
L=8.17m
L=14.10m
i=0.37%
R=1000.00m
L=5.28m
Elementy trasy
PROSTA
L=19.12m
ŁUK POZIOMY
R=65.00m
L=39.33m
PROSTA
L=1.46m
PROSTA
L=52.41m
ŁUK POZIOMY
R=270.00m
L=60.50m
Odległości
42.00
50.00
60.00
70.00
80.00
90.00
00.00
10.00
20.00
30.00
40.00
50.00
60.00
70.00
80.00
90.00
00.00
10.00
Kilometraż
0+142
0+200
0+300

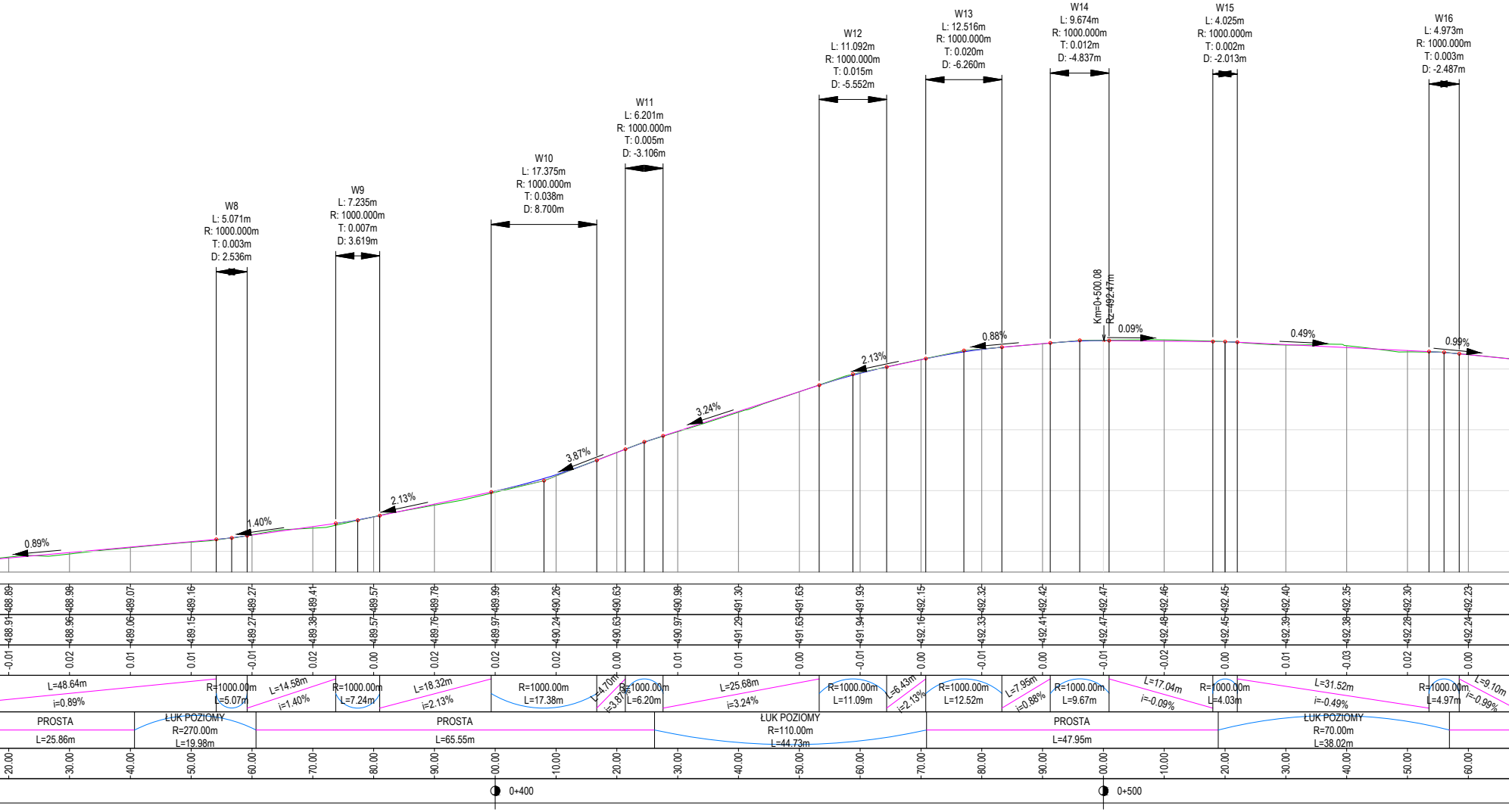
W8
L: 5.071m
R: 1000.000m
T: 0.003m
D: 2.536m
W9
L: 7.235m
R: 1000.000m
T: 0.007m
D: 3.619m
W10
L: 17.375m
R: 1000.000m
T: 0.038m
D: 8.700m
W11
L: 6.201m
R: 1000.000m
T: 0.005m
D: -3.106m
W12
L: 11.092m
R: 1000.000m
T: 0.015m
D: -5.552m
W13
L: 12.516m
R: 1000.000m
T: 0.020m
D: -6.260m
W14
L: 9.674m
R: 1000.000m
T: 0.012m
D: -4.837m
W15
L: 4.025m
R: 1000.000m
T: 0.002m
D: -2.013m
W16
L: 4.973m
R: 1000.000m
T: 0.003m
D: -2.487m
Km=0+500.08
Rz=492.47m
0.89%
1.40%
2.13%
3.87%
3.24%
2.13%
0.88%
0.09%
0.49%
0.99%
488.89
488.98
489.07
489.16
489.27
489.41
489.57
489.78
489.99
490.26
490.63
490.98
491.30
491.63
491.93
492.15
492.32
492.42
492.47
492.46
492.45
492.40
492.35
492.30
492.23
488.91
488.96
489.06
489.15
489.27
489.38
489.57
489.76
489.97
490.24
490.63
490.97
491.29
491.63
491.94
492.16
492.33
492.41
492.47
492.48
492.45
492.39
492.38
492.28
492.24
-0.01
0.02
0.01
0.01
-0.01
0.02
0.00
0.02
0.02
0.02
0.00
0.01
0.01
0.00
-0.01
0.00
-0.01
0.00
-0.01
-0.02
0.00
0.01
-0.03
0.02
0.00
L=48.64m
i=0.89%
R=1000.00m
L=5.07m
L=14.58m
i=1.40%
R=1000.00m
L=7.24m
L=18.32m
i=2.13%
R=1000.00m
L=17.38m
L=4.70m
i=3.87%
R=1000.00m
L=6.20m
L=25.68m
i=3.24%
R=1000.00m
L=11.09m
L=6.43m
i=2.13%
R=1000.00m
L=12.52m
L=7.95m
i=0.88%
R=1000.00m
L=9.67m
L=17.04m
i=-0.09%
R=1000.00m
L=4.03m
L=31.52m
i=-0.49%
R=1000.00m
L=4.97m
L=9.10m
i=-0.99%
PROSTA
L=25.86m
ŁUK POZIOMY
R=270.00m
L=19.98m
PROSTA
L=65.55m
ŁUK POZIOMY
R=110.00m
L=44.73m
PROSTA
L=47.95m
ŁUK POZIOMY
R=70.00m
L=38.02m
20.00
30.00
40.00
50.00
60.00
70.00
80.00
90.00
00.00
10.00
20.00
30.00
40.00
50.00
60.00
70.00
80.00
90.00
00.00
10.00
20.00
30.00
40.00
50.00
60.00
0+400
0+500

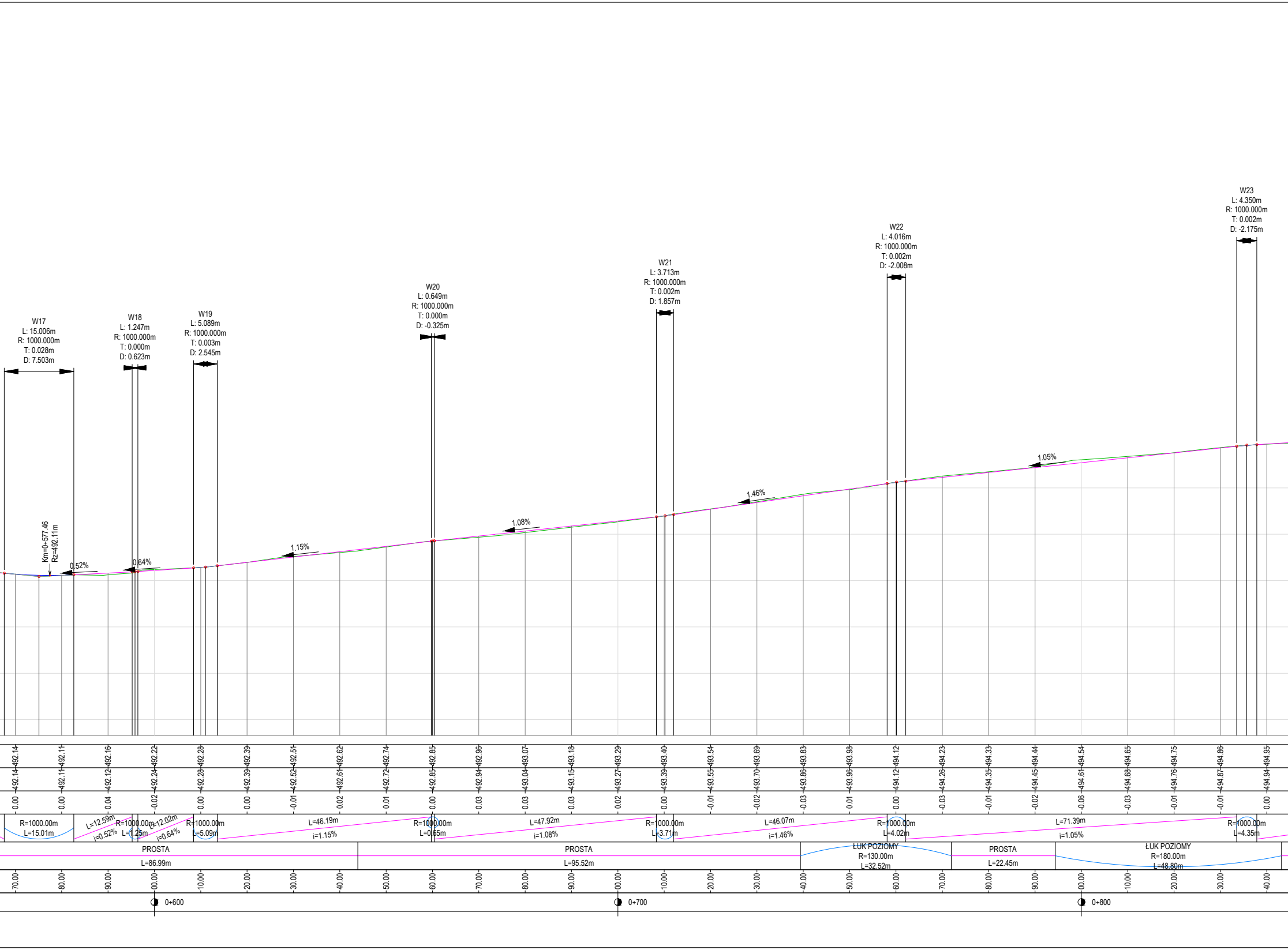
W17
L: 15.006m
R: 1000.000m
T: 0.028m
D: 7.503m
W18
L: 1.247m
R: 1000.000m
T: 0.000m
D: 0.623m
W19
L: 5.089m
R: 1000.000m
T: 0.003m
D: 2.545m
W20
L: 0.649m
R: 1000.000m
T: 0.000m
D: -0.325m
W21
L: 3.713m
R: 1000.000m
T: 0.002m
D: 1.857m
W22
L: 4.016m
R: 1000.000m
T: 0.002m
D: -2.008m
W23
L: 4.350m
R: 1000.000m
T: 0.002m
D: -2.175m
Km=0+577.46
Rz=492.11m
0.52%
0.64%
1.15%
1.08%
1.46%
1.05%
492.14 492.11 492.16 492.22 492.28 492.39 492.51 492.62 492.74 492.85 492.96 493.07 493.18 493.29 493.40 493.54 493.69 493.83 493.98 494.12 494.23 494.33 494.44 494.54 494.65 494.75 494.86 494.95
492.14 492.11 492.12 492.24 492.28 492.39 492.52 492.61 492.72 492.85 492.94 493.04 493.15 493.27 493.39 493.55 493.70 493.86 493.96 494.12 494.26 494.35 494.45 494.61 494.68 494.76 494.87 494.94
0.00 0.00 0.04 -0.02 0.00 0.00 -0.01 0.02 0.01 0.00 0.03 0.03 0.03 0.02 0.00 -0.01 -0.02 -0.03 0.01 0.00 -0.03 -0.01 -0.02 -0.06 -0.03 -0.01 -0.01 0.00
R=1000.00m
L=15.01m
L=12.59m
i=0.52%
R=1000.00m
L=1.25m
L=12.02m
i=0.64%
R=1000.00m
L=5.09m
L=46.19m
i=1.15%
R=1000.00m
L=0.65m
L=47.92m
i=1.08%
R=1000.00m
L=3.71m
L=46.07m
i=1.46%
R=1000.00m
L=4.02m
L=71.39m
i=1.05%
R=1000.00m
L=4.35m
PROSTA
L=86.99m
PROSTA
L=95.52m
ŁUK POZIOMY
R=130.00m
L=32.52m
PROSTA
L=22.45m
ŁUK POZIOMY
R=180.00m
L=48.80m
70.00 80.00 90.00 00.00 10.00 20.00 30.00 40.00 50.00 60.00 70.00 80.00 90.00 00.00 10.00 20.00 30.00 40.00 50.00 60.00 70.00 80.00 90.00 00.00 10.00 20.00 30.00 40.00
0+600
0+700
0+800

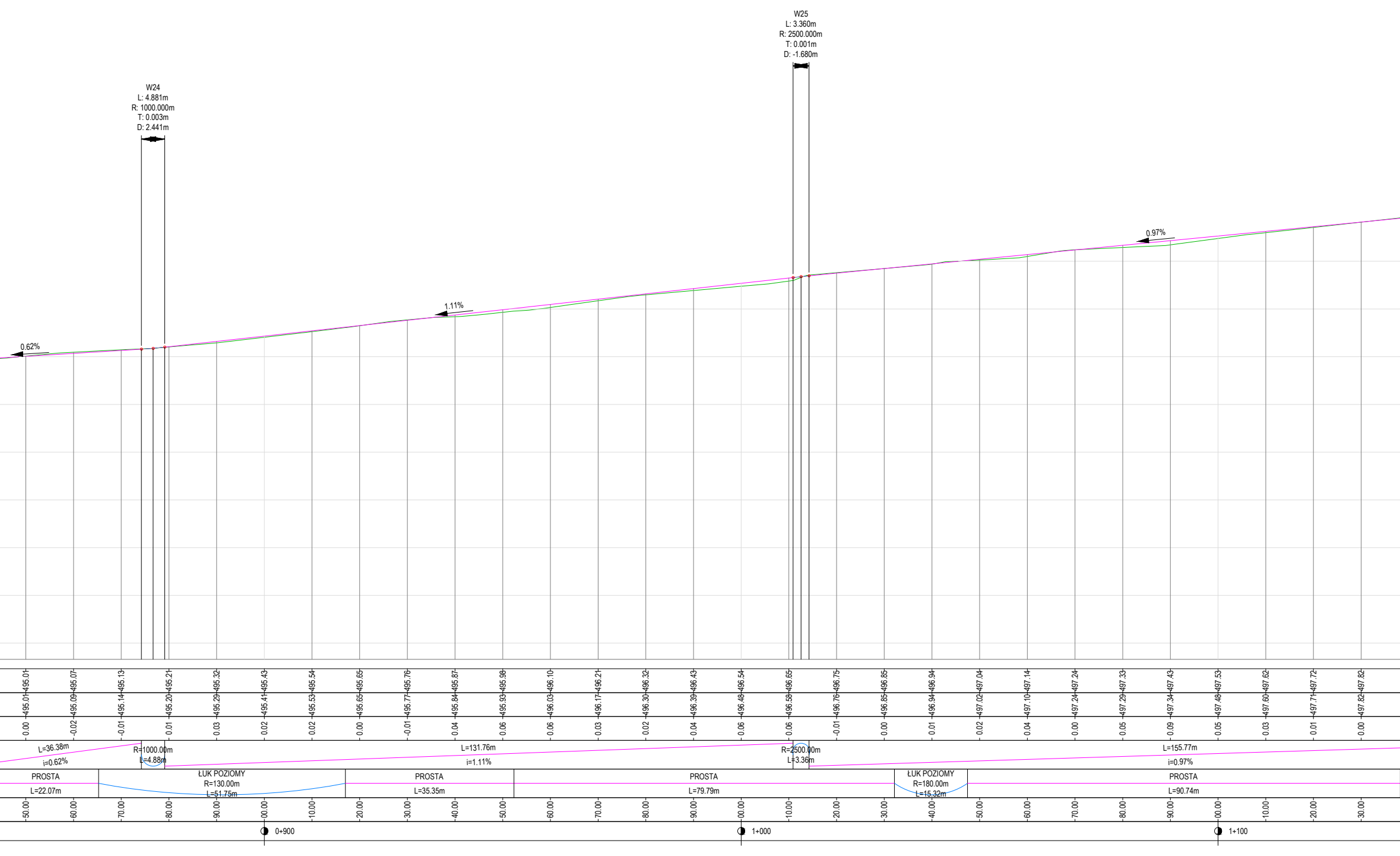
W24
L: 4.881m
R: 1000.000m
T: 0.003m
D: 2.441m
W25
L: 3.360m
R: 2500.000m
T: 0.001m
D: -1.680m
0.62%
1.11%
0.97%
495.01 495.07 495.13 495.21 495.32 495.43 495.54 495.65 495.76 495.87 495.98 496.10 496.21 496.32 496.43 496.54 496.65 496.75 496.85 496.94 497.04 497.14 497.24 497.33 497.43 497.53 497.62 497.72 497.82
495.01 495.09 495.14 495.20 495.29 495.41 495.53 495.65 495.77 495.84 495.93 496.03 496.17 496.30 496.39 496.48 496.58 496.76 496.85 496.94 497.02 497.10 497.24 497.29 497.34 497.48 497.60 497.71 497.82
0.00 -0.02 -0.01 0.01 0.03 0.02 0.02 0.00 -0.01 0.04 0.06 0.06 0.03 0.02 0.04 0.06 0.06 -0.01 0.00 0.01 0.02 0.04 0.00 0.05 0.09 0.05 0.03 0.01 0.00
L=36.38m
i=0.62%
R=1000.00m
L=4.88m
L=131.76m
i=1.11%
R=2500.00m
L=3.36m
L=155.77m
i=0.97%
PROSTA
L=22.07m
ŁUK POZIOMY
R=130.00m
L=51.75m
PROSTA
L=35.35m
PROSTA
L=79.79m
ŁUK POZIOMY
R=180.00m
L=15.32m
PROSTA
L=90.74m
50.00 60.00 70.00 80.00 90.00 00.00 10.00 20.00 30.00 40.00 50.00 60.00 70.00 80.00 90.00 00.00 10.00 20.00 30.00 40.00 50.00 60.00 70.00 80.00 90.00 00.00 10.00 20.00 30.00
0+900
1+000
1+100

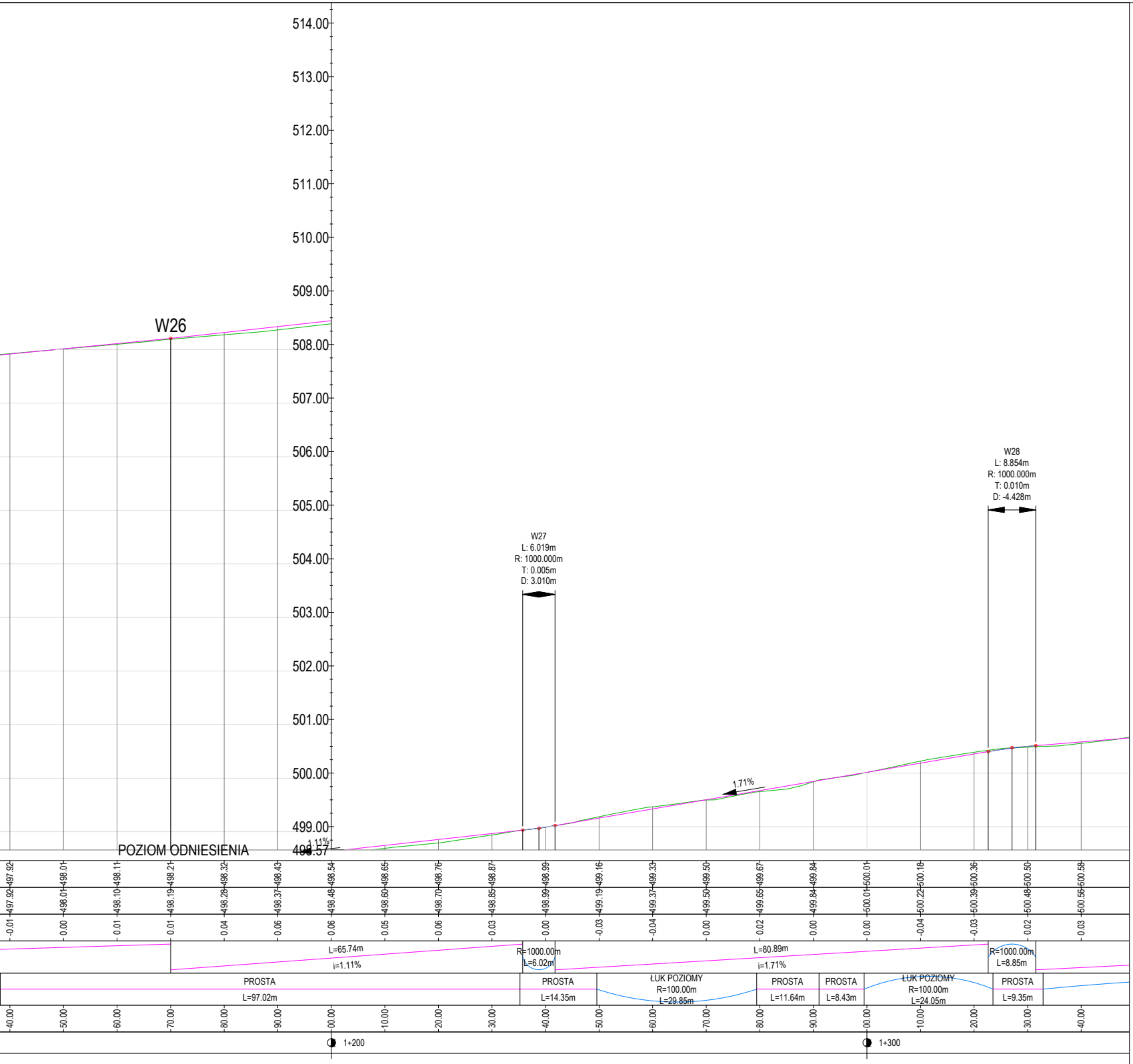
514.00
513.00
512.00
511.00
510.00
509.00
508.00
507.00
506.00
505.00
504.00
503.00
502.00
501.00
500.00
499.00
498.57
POZIOM ODNIESIENIA
W26
1.11%
1.71%
W27
L: 6.019m
R: 1000.000m
T: 0.005m
D: 3.010m
W28
L: 8.854m
R: 1000.000m
T: 0.010m
D: -4.428m
497.92 498.01 498.11 498.21 498.32 498.43 498.54 498.65 498.76 498.87 498.99 499.16 499.33 499.50 499.67 499.84 500.01 500.18 500.36 500.50 500.58
497.92 498.01 498.10 498.19 498.28 498.37 498.48 498.60 498.70 498.85 498.99 499.19 499.37 499.50 499.65 499.84 500.01 500.22 500.39 500.48 500.56
-0.01 0.00 0.01 0.01 0.04 0.06 0.06 0.05 0.06 0.03 0.00 -0.03 -0.04 0.00 0.02 0.00 0.00 -0.04 -0.03 0.02 0.03
L=65.74m
i=1.11%
R=1000.00m
L=6.02m
L=80.89m
i=1.71%
R=1000.00m
L=8.85m
PROSTA
L=97.02m
PROSTA
L=14.35m
ŁUK POZIOMY
R=100.00m
L=29.85m
PROSTA
L=11.64m
PROSTA
L=8.43m
ŁUK POZIOMY
R=100.00m
L=24.05m
PROSTA
L=9.35m
40.00 50.00 60.00 70.00 80.00 90.00 00.00 10.00 20.00 30.00 40.00 50.00 60.00 70.00 80.00 90.00 00.00 10.00 20.00 30.00 40.00
1+200
1+300

Proj. jezdnia

Ist. teren

INWESTOR:	Zarząd Powiatu Kłodzkiego ul. Wyspiańskiego 2K, 57–300 Kłodzko			
JEDNOSTKA PROJEKTOWA:	FASYS MOSTY Sp. z o.o. ul. Jedności Narodowej 83, 50–262 WROCŁAW FASYS MOSTY			
NAZWA I ADRES OBIEKTU BUD.:	"Odbudowa drogi powiatowej 3229D Stronie Śląskie – Bielice na odcinku od km 0+145 do km 2+200" realizowanego w ramach inwestycji "Odbudowa drogi powiatowej 3229D Stronie Śląskie – Bielice, km 0+000 – 12+700 [powódź – wrzesień 2024 r.]"			
STADIUM:	PROJEKT TECHNICZNY			nr rys.: 4.1
TYTUŁ RYSUNKU:	PROFIL PODŁUŻNY			
STANOWISKO	IMIĘ I NAZWISKO	NR UPRAWNIEŃ	data: 08.2025	skala: 1:100/1000
PROJEKTANT: (główny projektant)	mgr inż. Adam Stempniewicz	97/DOŚ/07	podpis:	
PROJEKTANT: (branża drogowa)	dr inż. Maciej Wdowiak	5207/99/u	podpis:	
SPRAWDZAJĄCY: (branża drogowa)	mgr inż. Tomasz Płonka	130/DOŚ/09	podpis: T. Pł	